

ALLEGATO A
ESTRATTI E PARTITE CATASTALI



REPUBBLICA DI SAN MARINO
UFFICIO TECNICO DEL CATASTO E CARTOGRAFIA

UFFICIO TECNICO DEL CATASTO
E CARTOGRAFIA
Dipartimento Territorio e Ambiente

Esente da

bollo per uso

Software

CATASTO FABBRICATI

PARTITA N. 347

MUTAZIONI

DITTA

1 ECCELLENTISSIMA CAMERA

1/1 di PROPRIETA'

| P a r t | Mutazioni | | | VIA, STRADA, PIAZZA o Località | N° Civico | MAPPA | | | CLASSAM. | | | CONSISTENZA | | | Rendita Catastale | Esenzioni Qt. Motivo | A.C. |
|------------------|-----------|-----|-------------------|-----------------------------------|------------------|--------------------|--------|-----|----------|------|-----|-------------|----|------|----------------------|-------------------------|------|
| | C | S | Partita di carico | | | Partita di scarico | Foglio | Num | Sub | Cat. | Cl | V.u. | mc | mq | | | |
| IX | 1 | 111 | V.QUESTA | V.QUESTA | STRADA MONTELUPO | 26 | 65 | 1 | D7 | U | | | | 3,02 | 100 C.R. | | |
| IX | 1 | 111 | V.QUESTA | V.QUESTA | STRADA MONTELUPO | 26 | 65 | 2 | A5 | 2 | 4,5 | | | 2,09 | 100 A.C. | | |
| IX | 1 | 111 | V.QUESTA | V.QUESTA | STRADA MONTELUPO | 26 | 65 | 3 | D7 | U | | | | 3,76 | 100 C.R. | | |
| IX | 1 | 111 | V.QUESTA | V.QUESTA | STRADA MONTELUPO | 26 | 65 | 4 | A5 | 2 | 4,0 | | | 1,86 | 100 A.C. | | |
| IX | 111 | | V.QUESTA | | STRADA MONTELUPO | 26 | 65 | 1 | D7 | U | | | | 3,02 | 100 C.R. | | |
| IX | 111 | | V.QUESTA | | STRADA MONTELUPO | 26 | 65 | 2 | A5 | 2 | 4,5 | | | 2,09 | 100 A.C. | | |
| IX | 111 | | V.QUESTA | | STRADA MONTELUPO | 26 | 65 | 3 | D7 | U | | | | 3,76 | 100 C.R. | | |
| IX | 111 | | V.QUESTA | | STRADA MONTELUPO | 26 | 65 | 4 | A5 | 2 | 4,0 | | | 1,86 | 100 A.C. | | |



| MUTAZIONI | | SITUAZIONE DELLA PARTITA | | | | |
|---|---|--------------------------|----------|----------|-------------------|--|
| N. | Cause ed estremi | V.u. | mc | mq | Rendita Catastale | |
| 1 | Per ricostruzione della medesima in data 13/03/2000 | -- 8,5 | -- 0 | -- 0 | -- 10,73 | |
| 111 | 21/05/2015 NOTA DI VARIAZIONE - AGGIORNAMENTO MAPPA CATASTALE | -- 8,5 | -- 0 | -- 0 | -- 10,73 | |
| Situazione finale della partita: | | 8,5 | 0 | 0 | 10,73 | |





REPUBBLICA DI SAN MARINO
UFFICIO TECNICO DEL CATASTO E CARTOGRAFIA

UFFICIO TECNICO DEL CATASTO
E CARTOGRAFIA
Dipartimento Territorio e Ambiente

Esente da

bollo per uso

[Signature]

UFFICIO TECNICO DEL CATASTO
E CARTOGRAFIA
Dipartimento Territorio e Ambiente


14 DIC 2023

PARTITA N. 284

| | | | |
|-----------------|------------------------|-------|--|
| CATASTO TERRENI | | DITTA | |
| MUTAZIONE | 1/1 di PROPRIETA' | | |
| 1 | ECCELLENTISSIMA CAMERA | | |

| Mutazioni | Partita | | LOCALITÀ | Mappa | | Classamento | | SUPERFICIE | | | R.D. | R.A. | R.L. |
|-----------|-----------|------------|-----------|--------|------|-------------|--------|------------|----|-----|-------|-------|--------|
| | di Carico | di Scarico | | Foglio | Num. | Qualità | Classe | Ha. | a. | ca. | | | |
| 1 | 1039 | V.QUESTA | GINESTRE | 26 | 21 | S | 3 | 0 | 28 | 60 | 1,85 | 1,27 | 4,68 |
| 1 | 1039 | V.QUESTA | MONTELUPO | 26 | 22 | S | 4 | 0 | 46 | 00 | 2,02 | 1,50 | 5,70 |
| 1 | 1039 | V.QUESTA | MONTELUPO | 26 | 23 | S | 4 | 0 | 71 | 30 | 3,13 | 2,32 | 8,84 |
| 1 | 1039 | V.QUESTA | MONTELUPO | 26 | 50 | S | 2 | 5 | 18 | 70 | 46,88 | 26,79 | 111,98 |
| 1 | 1039 | V.QUESTA | MONTELUPO | 26 | 63 | S | 3 | 2 | 37 | 00 | 15,30 | 10,53 | 38,80 |
| 1 | 1039 | V.QUESTA | MONTELUPO | 26 | 66 | S | 2 | 4 | 55 | 10 | 41,13 | 23,50 | 98,25 |
| 1 | 1039 | V.QUESTA | MONTELUPO | 26 | 89 | S | 4 | 1 | 49 | 30 | 6,55 | 4,86 | 18,51 |
| 1 | 1039 | V.QUESTA | MONTELUPO | 26 | 90 | BC | 2 | 0 | 61 | 70 | 1,05 | 0,32 | 2,58 |
| 1 | 1039 | V.QUESTA | MONTELUPO | 26 | 93 | P | U | 0 | 11 | 90 | 0,22 | 0,07 | 0,44 |
| 1 | 1039 | V.QUESTA | MONTELUPO | 26 | 94 | S | 3 | 0 | 56 | 00 | 3,62 | 2,49 | 9,17 |
| 1 | 309 | F.QUESTA | MONTELUPO | 26 | 96 | S | 3 | 2 | 69 | 20 | 17,38 | 11,96 | 44,07 |
| 1 | 1039 | V.QUESTA | MONTELUPO | 26 | 97 | S | 3 | 0 | 72 | 30 | 4,67 | 3,21 | 11,84 |
| 1 | 1039 | V.QUESTA | MONTELUPO | 26 | 99 | S | 2 | 0 | 83 | 60 | 7,56 | 4,32 | 18,05 |
| 1 | 1039 | V.QUESTA | MONTELUPO | 26 | 102 | P | U | 0 | 22 | 00 | 0,40 | 0,14 | 0,81 |
| 1 | 1039 | V.QUESTA | MONTELUPO | 26 | 104 | S | 3 | 0 | 99 | 40 | 6,42 | 4,41 | 16,27 |
| 1 | 1039 | V.QUESTA | MONTELUPO | 26 | 105 | IP | U | 1 | 31 | 20 | 1,08 | 0,34 | 2,24 |


| Mutazioni | Partita | | LOCALITÀ | Mappa | | Classamento | | SUPERFICIE | | | R.D. | R.A. | R.L. |
|-----------|-------------|-------------|-----------|--------|------|-------------|--------|------------|----|-----|-------|-------|--------|
| | di Carico | di Scarico | | Foglio | Num. | Qualità | Classe | Ha. | a. | ca. | | | |
| 1 | | V.QUESTA | | 26 | 115 | P | U | 1 | 81 | 30 | 3,28 | 1,12 | 6,65 |
| 1 | | V.QUESTA | MONTELUPO | 26 | 116 | S | 4 | 0 | 20 | 00 | 0,88 | 0,65 | 2,48 |
| 1 | | V.QUESTA | MONTELUPO | 26 | 118 | S | 5 | 2 | 01 | 10 | 5,19 | 4,67 | 20,56 |
| 1 | | V.QUESTA | MONTELUPO | 26 | 119 | S | 3 | 0 | 09 | 30 | 0,60 | 0,41 | 1,52 |
| 309 | F.QUESTA | V.QUESTA | MONTELUPO | 26 | 96 | S | 3 | 2 | 21 | 20 | 14,29 | 9,83 | 36,21 |
| 309 | F.QUESTA | 3288 TADDEI | MONTELUPO | 26 | 182 | S | 3 | 0 | 24 | 00 | 1,55 | 1,07 | 3,93 |
| 309 | F.QUESTA | 3288 TADDEI | MONTELUPO | 26 | 183 | S | 3 | 0 | 24 | 00 | 1,55 | 1,07 | 3,93 |
| 381 | 3288 TADDEI | V.QUESTA | TORRACCIA | 26 | 48 | SA | 3 | 0 | 47 | 40 | 3,97 | 2,64 | 9,06 |
| 466 | 1315 TADDEI | V.QUESTA | TORRACCIA | 26 | 180 | S | 2 | 0 | 63 | 90 | 5,78 | 3,30 | 13,79 |
| 957 | 5721 MELONI | V.QUESTA | TORRACCIA | 26 | 189 | S | 2 | 0 | 40 | 00 | 3,62 | 2,07 | 8,64 |
| 957 | 5721 MELONI | 35TR.PUBB | TORRACCIA | 26 | 197 | S | 2 | 0 | 00 | 10 | 0,01 | 0,01 | 0,02 |
| 957 | 5721 MELONI | 35TR.PUBB | TORRACCIA | 26 | 198 | S | 2 | 0 | 01 | 00 | 0,09 | 0,05 | 0,22 |
| 957 | 5721 MELONI | 35TR.PUBB | MONTELUPO | 26 | 199 | S | 4 | 0 | 01 | 00 | 0,04 | 0,03 | 0,12 |
| 1039 | V.QUESTA | | GINESTRE | 26 | 21 | PC | U | 0 | 28 | 60 | 0,46 | 0,15 | 0,98 |
| 1039 | V.QUESTA | | MONTELUPO | 26 | 22 | S | 4 | 0 | 46 | 00 | 2,02 | 1,50 | 5,70 |
| 1039 | V.QUESTA | | MONTELUPO | 26 | 23 | PC | U | 0 | 71 | 30 | 1,14 | 0,37 | 2,43 |
| 1039 | V.QUESTA | V.QUESTA | TORRACCIA | 26 | 48 | S | 2 | 0 | 47 | 40 | 4,28 | 2,45 | 10,23 |
| 1039 | V.QUESTA | V.QUESTA | MONTELUPO | 26 | 50 | S | 2 | 5 | 18 | 70 | 46,89 | 26,79 | 111,99 |
| 1039 | V.QUESTA | | MONTELUPO | 26 | 63 | S | 3 | 2 | 37 | 00 | 15,31 | 10,53 | 38,80 |
| 1039 | V.QUESTA | V.QUESTA | MONTELUPO | 26 | 66 | S | 2 | 4 | 55 | 10 | 41,14 | 23,51 | 98,26 |
| 1039 | V.QUESTA | | MONTELUPO | 26 | 89 | BA | U | 1 | 49 | 30 | 20,13 | 2,08 | 13,26 |
| 1039 | V.QUESTA | | MONTELUPO | 26 | 90 | BA | U | 0 | 61 | 70 | 8,32 | 0,86 | 5,48 |




| Mutazioni | Partita | | LOCALITÀ | Mappa | | Classamento | | SUPERFICIE | | | R.D. | R.A. | R.L. |
|-----------|-----------|------------|----------------------|---------------|----------------|---------------|--------------|--------------|---------------|---------------|-----------------|-----------------|------------------|
| | di Carico | di Scarico | | Foglio | Num. | Qualità | Classe | Ha. | a. | ca. | | | |
| 1039 | V.QUESTA | | MONTELUPO | 26 | 93 | BA | U | 0 | 11 | 90 | 1,60 | 0,17 | 1,06 |
| 1039 | V.QUESTA | | MONTELUPO | 26 | 94 | BA | U | 0 | 56 | 00 | 7,55 | 0,78 | 4,97 |
| 1039 | V.QUESTA | | MONTELUPO | 26 | 96 | S | 3 | 2 | 21 | 20 | 14,29 | 9,83 | 36,21 |
| 1039 | V.QUESTA | V.QUESTA | MONTELUPO | 26 | 97 | S | 3 | 0 | 72 | 30 | 4,67 | 3,21 | 11,84 |
| 1039 | V.QUESTA | V.QUESTA | MONTELUPO | 26 | 99 | S | 2 | 0 | 83 | 60 | 7,56 | 4,32 | 18,05 |
| 1039 | V.QUESTA | | MONTELUPO | 26 | 102 | PC | U | 0 | 22 | 00 | 0,35 | 0,11 | 0,75 |
| 1039 | V.QUESTA | | MONTELUPO | 26 | 104 | BA | U | 0 | 99 | 40 | 13,40 | 1,39 | 8,83 |
| 1039 | V.QUESTA | | MONTELUPO | 26 | 105 | PC | U | 1 | 31 | 20 | 2,10 | 0,68 | 4,47 |
| 1039 | V.QUESTA | | GINESTRE | 26 | 115 | PC | U | 1 | 81 | 30 | 2,90 | 0,94 | 6,18 |
| 1039 | V.QUESTA | V.QUESTA | MONTELUPO | 26 | 116 | PC | U | 0 | 20 | 00 | 0,32 | 0,10 | 0,68 |
| 1039 | V.QUESTA | | MONTELUPO | 26 | 118 | PC | U | 2 | 01 | 10 | 3,22 | 1,04 | 6,86 |
| 1039 | V.QUESTA | | MONTELUPO | 26 | 119 | PC | U | 0 | 09 | 30 | 0,15 | 0,05 | 0,32 |
| 1039 | V.QUESTA | V.QUESTA | TORRACCIA | 26 | 180 | S | 2 | 0 | 63 | 90 | 5,78 | 3,30 | 13,80 |
| 1039 | V.QUESTA | | TORRACCIA | 26 | 189 | S | 2 | 0 | 40 | 00 | 5,62 | 2,07 | 8,64 |
| 1133 | V.QUESTA | | TORRACCIA | 26 | 48 | S | 2 | 0 | 47 | 40 | 4,28 | 2,45 | 10,23 |
| 1133 | V.QUESTA | | MONTELUPO | 26 | 50 | S | 2 | 5 | 18 | 14 | 46,89 | 26,79 | 111,99 |
| 1133 | V.QUESTA | | MONTELUPO | 26 | 66 | S | 2 | 4 | 55 | 10 | 41,14 | 23,51 | 98,26 |
| 1133 | V.QUESTA | | MONTELUPO | 26 | 97 | S | 3 | 0 | 72 | 30 | 4,67 | 3,21 | 11,84 |
| 1133 | V.QUESTA | | MONTELUPO | 26 | 99 | S | 2 | 0 | 83 | 60 | 7,56 | 4,32 | 18,05 |
| 1133 | V.QUESTA | | MONTELUPO | 26 | 116 | PC | U | 0 | 20 | 00 | 0,32 | 0,10 | 0,68 |
| 1133 | V.QUESTA | | TORRACCIA | 26 | 180 | S | 2 | 0 | 63 | 90 | 5,78 | 3,30 | 13,80 |

UFFICIO TECNICO DEL CATASTO
 E CARISOGGATA
 Territorio e Ambiente
 Dipartimento 40
 14701C 2023

| MUTAZIONI | | SITUAZIONE DELLA PARTITA | | | | | | |
|-----------|--|--------------------------|-------------------|-----------------|----------------|---------------|--|--|
| N. | Cause ed estremi | Part. | Superficie | RD | RA | RL | | |
| 1 | 591/2000 Per ricostruzione della medesima in data 13/03/2000 | 20 | 27 25 00 € | 169,21 € | 104,88 € | 423,44 | | |
| 309 | 709/2003 04/03/2003 SI SCARICA PER FRAZIONAMENTO | +2 | -- -- -- | +0,01 € | +0,01 € | -- | | |
| | Variazione Partita | 22 | 27 25 00 € | 169,22 € | 104,89 € | 423,44 | | |
| 381 | 3270/2003 18/11/2003 PERMUTA 31.07.03 AD ACTA L.LEOPOLDO DANIELE REP.3093 | +1 | 0 47 40 | +3,97 € | +2,64 € | +9,06 € | | |
| | Variazione Partita | 23 | 27 72 40 € | 173,19 € | 107,53 € | 432,50 | | |
| 382 | 3271/2003 18/11/2003 PERMUTA 31.07.03 AD ACTA L.LEOPOLDO DANIELE REP.3093 | -2 | 0 -48 00 | -3,10 € | -2,14 € | -7,86 € | | |
| | Variazione Partita | 21 | 27 24 40 € | 170,09 € | 105,39 € | 424,64 | | |
| 466 | 2094/2005 08/08/2005 COMPRAVENDITA NOT.ACTA M.T.GIACOBBI 28.04.2005 REP. N.3143. | +1 | 0 63 90 | +5,78 € | +3,30 € | +13,79 € | | |
| | Variazione Partita | 22 | 27 88 30 € | 175,87 € | 108,69 € | 438,43 | | |
| 957 | 2122/2012 20/09/2012 COMPRAVENDITA 19/06/2012 NOTAIO AD ACTA ALESSANDRA BELARDINI REP.3422 | +4 | 0 42 10 | +3,76 € | +2,16 € | +9,00 € | | |
| | Variazione Partita | 26 | 28 30 40 € | 179,63 € | 110,85 € | 447,43 | | |
| 1006 | 2115/2014 27/05/2014 NOTA DI VARIAZIONE | -3 | 0 -02 -10 | -0,14 € | -0,09 € | -0,36 € | | |
| | Variazione Partita | 23 | 28 28 30 € | 179,49 € | 110,76 € | 447,07 | | |
| 1039 | 3255/2014 20/08/2014 VERIFICAZIONI STRAORDINARIE-AGGIORNAMENTO CATASTO TERRENI | -- | -- -- -- | +27,71 € | -14,53 € | -37,28 € | | |
| | Variazione Partita | 23 | 28 28 30 € | 207,20 € | 96,23 € | 409,79 | | |
| 1133 | 1315/2015 21/05/2015 NOTA DI VARIAZIONE - AGGIORNAMENTO MAPPA CATASTALE | -- | -- -- -- | -- | -- | -- | | |
| | Variazione Partita | 23 | 28 28 30 € | 207,20 € | 96,23 € | 409,79 | | |
| | Situazione finale della partita: | 23 | 28 28 30 € | 207,20 € | 96,23 € | 409,79 | | |





REPUBBLICA DI SAN MARINO
UFFICIO TECNICO DEL CATASTO E CARTOGRAFIA


CATASTO TERRENI PARTITA N. 1315

| MUTAZIONE | | DITTA | |
|-----------|---|-------------------------|--|
| 1 | 4 | TADDEI-DOMENICO-ANTONIO | 06/12/1924 MONTESCUDO 1/1 di PROPRIETA' |
| 4 | | TADDEI LUCA | 06/08/1961 MONTESCUDO (RN) 1/4 di PROPRIETA' |
| 4 | | TADDEI GIOVANNA | 13/03/1968 RIMINI (RN) 1/4 di PROPRIETA' |
| 4 | | TADDEI MARINA | 03/08/1954 MONTESCUDO (RN) 1/4 di PROPRIETA' |
| 4 | | TADDEI MICHELE | 15/01/1957 MONTESCUDO (RN) 1/4 di PROPRIETA' |


| Mutazioni | Partita | | LOCALITÀ | Mappa | Classamento | | SUPERFICIE | | | R.D. | R.A. | R.L. | |
|-----------|-----------|------------|------------|-------|-------------|--------|------------|----|-----|------|------|------|-------|
| | di Carico | di Scarico | | | Qualità | Classe | Ha. | a. | ca. | | | | |
| 1 | 3 | F.QUESTA | TORRACCIA | 26 | 32 | S | 2 | 0 | 43 | 20 | 3,90 | 2,23 | 9,33 |
| 1 | | | MONTELUPO | 26 | 103 | S | 3 | 1 | 00 | 20 | 6,47 | 4,45 | 16,40 |
| 1 | | | MONTELUPO | 26 | 111 | SA | 3 | 0 | 55 | 90 | 4,68 | 3,12 | 10,68 |
| 1 | 2 | 284 CAMERA | MONTELUPO | 26 | 180 | S | 2 | 0 | 63 | 90 | 5,78 | 3,30 | 13,79 |
| 1 | | | MONTELUPO | 36 | 34 | S | 3 | 0 | 01 | 20 | 0,08 | 0,05 | 0,20 |
| 1 | | | MONTELUPO | 36 | 41 | SA | 3 | 0 | 29 | 20 | 1,63 | 1,63 | 5,58 |
| 1 | | | MONTELUPO | 36 | 43 | SA | 3 | 1 | 07 | 20 | 8,97 | 5,98 | 20,48 |
| 1 | | | FIUMICELLO | 36 | 82 | S | 4 | 0 | 80 | 20 | 3,52 | 2,61 | 9,94 |
| 1 | | | MONTELUPO | 36 | 83 | SA | 4 | 0 | 23 | 00 | 1,16 | 0,91 | 3,44 |
| 1 | 5 | F.QUESTA | MONTELUPO | 36 | 86 | SA | 3 | 1 | 17 | 50 | 9,83 | 6,55 | 22,45 |
| 3 | | F.QUESTA | TORRACCIA | 26 | 32 | S | 2 | 0 | 31 | 60 | 2,86 | 1,63 | 6,82 |
| 3 | | F.QUESTA | TORRACCIA | 26 | 191 | S | 2 | 0 | 11 | 60 | 1,05 | 0,60 | 2,50 |

UFFICIO TECNICO DEL CATASTO
 E CARTOGRAFIA 2,44
 Dipartimento Territorio e Ambiente
 14 DIC 2023

| Mutazioni | Partita | | LOCALITÀ | Mappa | | Classamento | | SUPERFICIE | | | R.D. | R.A. | R.L. |
|-----------|-----------|----------------|----------------------|---------------|----------------|---------------|--------------|--------------|---------------|---------------|-----------------|-----------------|------------------|
| | di Carico | di Scarico | | Foglio | Num. | Qualità | Classe | Ha. | a. | ca. | | | |
| C S | | | | | | | | | | | | | |
| 5 | F.QUESTA | | MONTELUPO | 36 | 86 | SA | 3 | 0 | 63 | 20 | 5,29 | 3,53 | 12,08 |
| 5 | F.QUESTA | 10706 GIANCECC | MONTELUPO | 36 | 461 | SA | 3 | 0 | 54 | 30 | 4,54 | 3,03 | 10,38 |



| MUTAZIONI | | SITUAZIONE DELLA PARTITA | | | | | |
|---|---|--------------------------|------------------------|--------------------|--------------------|-------------------|--|
| N. | Cause ed estremi | Part. | Superficie | RD | RA | RL | |
| 1 | 591/2000 Per ricostruzione della medesima in data 13/03/2000 | 10 | 6 21 50 € | 46,83 € | 30,83 € | 112,29 | |
| 2 | 2094/2005 08/08/2005 COMPRAVENDITA NOT.ACTA M.T.GIACOBBI 28.04.2005 REP. N.3143. | -1 9 | 0 -63 -90 5 57 60 € | -5,78 € 41,05 € | -3,30 € 27,53 € | -13,79 € 98,50 | |
| 3 | 2258/2011 24/10/2011 SI SCARICA PER FRAZIONAMENTO | +1 10 | -- -- -- 5 57 60 € | +0,01 € 41,06 € | -- -- 27,53 € | -0,01 € 98,49 | |
| 4 | 2399/2018 29/10/2018 SUCCESSIONE LEGITTIMA CERTIFICATA IL 17/09/2018 | -- 10 | -- -- -- 5 57 60 € | -- -- 41,06 € | -- -- 27,53 € | -- -- 98,49 | |
| 5 | 29/2021 11/01/2021 SI SCARICA PER FRAZIONAMENTO TERRENI | +1 11 | -- -- -- 5 57 60 € | -- -- 41,06 € | +0,01 € 27,54 € | +0,01 € 98,50 | |
| 6 | 1230/2021 13/05/2021 COMPRAVENDITA 20/2/2021 ALESSANDRO ALBERTINI REP. 2456 | -1 10 | 0 -54 -30 5 03 30 € | -4,54 € 36,52 € | -3,03 € 24,51 € | -10,38 € 88,12 | |
| Situazione finale della partita: | | 10 | 5 03 30 € | 36,52 € | 24,51 € | 88,12 | |





REPUBBLICA DI SAN MARINO
UFFICIO TECNICO DEL CATASTO E CARTOGRAFIA



Esente da

bollo per uso

Partita N. 1205

CATASTO TERRENI

MUTAZIONE

DITTA

1 MAURI GIOVANNI /


01/01/1900 D'UFFICIO

1/1 di PROPRIETA'

| Mutazioni | Partita | | LOCALITÀ | Mappa | | Classamento | | SUPERFICIE | | | R.D. | R.A. | R.L. |
|-----------|-----------|------------|----------------------|--------|------|-------------|--------|------------|----|-----|-------|------|-------|
| | di Carico | di Scarico | | Foglio | Num. | Qualità | Classe | Ha. | a. | ca. | | | |
| 1 | | | MONTELUPO | 26 | 27 | S | 4 | 1 | 06 | 00 | 4,65 | 3,45 | 13,14 |
| 1 | | | MONTELUPO | 26 | 28 | IP | U | 0 | 11 | 60 | 0,10 | 0,03 | 0,20 |
| 1 | F.QUESTA | | MONTELUPO | 26 | 31 | S | 3 | 0 | 44 | 10 | 2,85 | 1,96 | 7,22 |
| 1 | F.QUESTA | | TORRACCIA | 26 | 35 | S | 3 | 2 | 23 | 60 | 14,43 | 9,93 | 36,61 |
| 2 | F.QUESTA | V.QUESTA | TORRACCIA | 26 | 35 | S | 3 | 1 | 05 | 60 | 6,82 | 4,69 | 17,29 |
| 2 | F.QUESTA | F.QUESTA | TORRACCIA | 26 | 192 | S | 3 | 0 | 83 | 80 | 5,41 | 3,72 | 13,72 |
| 2 | F.QUESTA | | TORRACCIA | 26 | 193 | S | 3 | 0 | 34 | 20 | 2,21 | 1,52 | 5,60 |
| 3 | F.QUESTA | | MONTELUPO | 26 | 31 | S | 3 | 0 | 42 | 40 | 2,74 | 1,88 | 6,94 |
| 3 | F.QUESTA | | TORRACCIA | 26 | 192 | S | 3 | 0 | 81 | 00 | 5,23 | 3,60 | 13,26 |
| 3 | F.QUESTA | | TORRACCIA | 26 | 195 | S | 3 | 0 | 02 | 80 | 0,18 | 0,12 | 0,46 |
| 3 | F.QUESTA | | MONTELUPO | 26 | 196 | S | 3 | 0 | 01 | 70 | 0,11 | 0,08 | 0,28 |
| 4 | V.QUESTA | | TORRACCIA | 26 | 35 | S | 3 | 1 | 05 | 60 | 6,82 | 4,69 | 17,29 |

UFFICIO TECNICO DEL CATASTO
E CARTOGRAFIA
Dipartimento Territorio e Ambiente
14 DIC 2023

| MUTAZIONI | | SITUAZIONE DELLA PARTITA | | | | | | |
|-----------|---|--------------------------|------------------|----------------|----------------|--------------|--|--|
| N. | Cause ed estremi | Part. | Superficie | RD | RA | RL | | |
| 1 | 591/2000 Per ricostruzione della medesima in data 13/03/2000 | 4 | 3 85 30 € | 22,03 € | 15,37 € | 57,17 | | |
| 2 | 2259/2011 24/10/2011 SI SCARICA PER FRAZIONAMENTO | + 2 | -- -- -- | + 0,01 € | -- | -- | | |
| | Variazione Partita | 6 | 3 85 30 € | 22,04 € | 15,37 € | 57,17 | | |
| 3 | 1267/2012 04/06/2012 SI SCARICA PER FRAZIONAMENTO | + 2 | -- -- -- | -- | -- | -- | | |
| | Variazione Partita | 8 | 3 85 30 € | 22,04 € | 15,37 € | 57,17 | | |
| 4 | 1315/2015 21/05/2015 NOTA DI VARIAZIONE - AGGIORNAMENTO MAPPA CATASTALE | -- | -- -- -- | -- | -- | -- | | |
| | Variazione Partita | 8 | 3 85 30 € | 22,04 € | 15,37 € | 57,17 | | |
| | Situazione finale della partita: | 8 | 3 85 30 € | 22,04 € | 15,37 € | 57,17 | | |





REPUBBLICA DI SAN MARINO
UFFICIO TECNICO DEL CATASTO E CARTOGRAFIA



Esente da

bollo per uso

PARTITA N. 10751

| CATASTO TERRENI | | MUTAZIONE | | DITTA | |
|-----------------|---|----------------|-----------------------|----------------------|------------------------|
| 1 | 2 | MELONI FABIO | 23/12/1967 | DOMAGNANO (RSM) | 1/1 di USUFRUTTO |
| 1 | | MELONI SIMONE | 10/01/1994 | BORGO MAGGIORE (RSM) | 1/3 di NUDA PROPRIETA' |
| 1 | | MELONI MICHELE | 30/12/1994 | BORGO MAGGIORE (RSM) | 1/3 di NUDA PROPRIETA' |
| 1 | | MELONI NICOLA | 10/12/2005 | BORGO MAGGIORE (RSM) | 1/3 di NUDA PROPRIETA' |
| 2 | | MELONI LINA | 08/02/1963 | SAN MARINO (RSM) | 1/1 di USUFRUTTO |

| Mutazioni | C | S | Partita | | LOCALITÀ | Mappa | | Classamento | | SUPERFICIE | | | R.D. | R.A. | R.L. |
|-----------|---|---|-------------|------------|-----------|--------|------|-------------|--------|------------|----|-----|------|------|-------|
| | | | di Carico | di Scarico | | Foglio | Num. | Qualità | Classe | Ha. | a. | ca. | | | |
| 1 | | | 5721 MELONI | | MONTELUPO | 26 | 6 | IP | U | 0 | 31 | 50 | 0,26 | 0,08 | 0,54 |
| 1 | | | 5721 MELONI | | TORRACCIA | 26 | 11 | S | 2 | 0 | 10 | 50 | 0,95 | 0,54 | 2,27 |
| 1 | | | 5721 MELONI | | TORRACCIA | 26 | 13 | S | 2 | 0 | 89 | 20 | 8,06 | 4,61 | 19,26 |
| 1 | | | 5721 MELONI | | MONTELUPO | 26 | 25 | S | 4 | 0 | 75 | 20 | 3,30 | 2,45 | 9,32 |
| 1 | | | 5721 MELONI | | MONTELUPO | 26 | 26 | IP | U | 0 | 18 | 30 | 0,15 | 0,05 | 0,31 |
| 1 | | | 5721 MELONI | | TORRACCIA | 26 | 187 | V | 1 | 0 | 13 | 10 | 2,57 | 1,47 | 7,12 |
| 1 | | | 5721 MELONI | | TORRACCIA | 26 | 188 | S | 2 | 0 | 77 | 30 | 6,99 | 3,99 | 16,69 |



UFFICIO TECNICO DEL CATASTO
E CARTOGRAFIA
Dipartimento Territorio e Ambiente

14 DIC 2023

| MUTAZIONI | | SITUAZIONE DELLA PARTITA | | | | | |
|-----------|---|--------------------------|------------------|----------------|----------------|--------------|--|
| N. | Cause ed estremi | Part. | Superficie | RD | RA | RL | |
| 1 | 870/2022 12/05/2022 SUCCESSIONE TESTAMENTARIA CERTIFICATA IL 22/04/2022 | 7 | 3 15 10 € | 22,28 € | 13,19 € | 55,51 | |
| 2 | 869/2023 11/05/2023 COMPRAVENDITA ROGATA IL 23/11/2022 DAL NOTAIO MARINELLI ELISA REP 312 | -- | -- -- -- | -- -- -- | -- -- -- | -- -- -- | |
| | Situazione finale della partita: | 7 | 3 15 10 € | 22,28 € | 13,19 € | 55,51 | |





REPUBBLICA DI SAN MARINO
UFFICIO TECNICO DEL CATASTO E CARTOGRAFIA



Esente da

bollo per uso

[Signature]
PARTITA N. 1251


CATASTO TERRENI

MUTAZIONE

DITTA

| | | | |
|---|------------------------|----------------------|-------------------|
| 1 | SERRANTINI FRANCESCO / | 01/01/1900 D'UFFICIO | 1/2 di PROPRIETA' |
| 1 | GASPERONI LUIGI / | 01/01/1900 D'UFFICIO | 1/2 di PROPRIETA' |

| Mutazioni | Partita | | LOCALITÀ | Mappa | Classamento | | SUPERFICIE | | | R.D. | R.A. | R.L. | |
|-----------|-----------|------------|-----------|-------|-------------|--------|------------|----|-----|------|------|------|------|
| | di Carico | di Scarico | | | Qualità | Classe | Ha. | a. | ca. | | | | |
| 1 | V.QUESTA | V.QUESTA | MONTELUPO | 26 | 52 | S | 2 | 0 | 11 | 10 | 1,00 | 0,57 | 2,40 |
| 2 | V.QUESTA | | MONTELUPO | 26 | 52 | S | 2 | 0 | 11 | 10 | 1,00 | 0,57 | 2,40 |



| MUTAZIONI | | SITUAZIONE DELLA PARTITA | | | | | |
|-----------|---|--------------------------|------------------|---------------|---------------|-------------|--|
| N. | Cause ed estremi | Part. | Superficie | RD | RA | RL | |
| 1 | 591/2000 Per ricostruzione della medesima in data 13/03/2000 | 1 | 0 11 10 € | 1,00 € | 0,57 € | 2,40 | |
| 2 | 1315/2015 21/05/2015 NOTA DI VARIAZIONE - AGGIORNAMENTO MAPPA CATASTALE | -- | -- -- -- | -- | -- | -- | |
| | Variazione Partita | 1 | 0 11 10 € | 1,00 € | 0,57 € | 2,40 | |
| | Situazione finale della partita: | 1 | 0 11 10 € | 1,00 € | 0,57 € | 2,40 | |





REPUBBLICA DI SAN MARINO
UFFICIO TECNICO DEL CATASTO E CARTOGRAFIA



**Esente da
bollo per uso**

Seff. Faetano
PARTITA N. 7073

CATASTO TERRENI

MUTAZIONE DITTA

| | | | | |
|---|---|---------------|-----------------------------|-------------------|
| 1 | 2 | BERARDI-MARCO | 04/02/1973-S.MARINO -RSM | 1/1 di PROPRIETA' |
| 2 | 3 | SELVA-MICHELE | 01/04/1943-SERRAVALLE (RSM) | 1/2 di PROPRIETA' |
| 2 | | COSTA IRMA | 15/01/1945 FAETANO (RSM) | 1/2 di PROPRIETA' |
| 3 | | SELVA HARRY | 01/12/1968 SAN MARINO (RSM) | 1/2 di PROPRIETA' |

| Mutazioni | Partita | | LOCALITÀ | Mappa | Classamento | | SUPERFICIE | | | R.D. | R.A. | R.L. | |
|-----------|-----------|------------|-----------|-------|-------------|--------|------------|----|-----|------|------|------|------|
| | di Carico | di Scarico | | | Qualità | Classe | Ha. | a. | ca. | | | | |
| 1 | | | TORRACCIA | 25 | 226 | S | 2 | 0 | 22 | 20 | 2,01 | 1,15 | 4,79 |



14 DIC 2023

| MUTAZIONI | | SITUAZIONE DELLA PARTITA | | | | | |
|---|---|--------------------------|------------------|---------------|---------------|-------------|--|
| N. | Cause ed estremi | Part. | Superficie | RD | RA | RL | |
| 1 | 591/2000 Per ricostruzione della medesima in data 13/03/2000 | 1 | 0 22 20 € | 2,01 € | 1,15 € | 4,79 | |
| 2 | 1862/2008 14/10/2008 COMPRAVENDITA 29/04/2008 MARIA LUANA BIANCHI REP.533 Variazione Partita | -- | -- -- -- | -- | -- | -- | |
| | | 1 | 0 22 20 € | 2,01 € | 1,15 € | 4,79 | |
| 3 | 1546/2020 20/08/2020 SUCCESSIONE LEGITTIMA E RINUNCIA ALL'EREDITA' CERTIFICATA IL 02/07/2020 Variazione Partita | -- | -- -- -- | -- | -- | -- | |
| | | 1 | 0 22 20 € | 2,01 € | 1,15 € | 4,79 | |
| Situazione finale della partita: | | 1 | 0 22 20 € | 2,01 € | 1,15 € | 4,79 | |





REPUBBLICA DI SAN MARINO
UFFICIO TECNICO DEL CATASTO E CARTOGRAFIA

UFFICIO TECNICO DEL CATASTO
E CARTOGRAFIA
Dipartimento Territorio e Ambiente

Esente da

bollo per uso

Leg. Ferrarini

PARTITA N. 8632

CATASTO TERRENI

MUTAZIONE


DIITTA

| | | | |
|---|------------------|-----------------------------|-------------------|
| 1 | ZAFFERANI GLORIA | 29/01/1972 SAN MARINO (RSM) | 1/3 di PROPRIETA' |
| 1 | LOTTI SONIA | 11/07/1949 S.SOFIA (FO) | 1/3 di PROPRIETA' |
| 1 | ZAFFERANI ALICE | 04/05/1979 SAN MARINO (RSM) | 1/3 di PROPRIETA' |

| Mutazioni | Partita | | LOCALITÀ | Mappa | | Classamento | | SUPERFICIE | | | R.D. | R.A. | R.L. |
|-----------|-----------|------------|----------------------|--------|------|-------------|--------|------------|----|-----|-----------------|-----------------|-----------------|
| | di Carico | di Scarico | | Foglio | Num. | Qualità | Classe | Ha. | a. | ca. | | | |
| 1 | | F.QUESTA | TORRACCIA | 25 | 225 | S | 2 | 0 | 37 | 40 | 3,38 | 1,93 | 8,07 |
| 2 | F.QUESTA | | TORRACCIA | 25 | 225 | S | 2 | 0 | 12 | 50 | 1,13 | 0,65 | 2,70 |
| 2 | F.QUESTA | | TORRACCIA | 25 | 358 | S | 2 | 0 | 12 | 30 | 1,11 | 0,64 | 2,66 |
| 2 | F.QUESTA | | TORRACCIA | 25 | 359 | S | 2 | 0 | 12 | 60 | 1,14 | 0,65 | 2,72 |



| MUTAZIONI | | SITUAZIONE DELLA PARTITA | | | | | |
|-----------|--|--------------------------|----------------|---------------|---------------|-------------|--|
| N. | | Part. | Superficie | RD | RA | RL | |
| 1 | 591/2000 Cause ed estremi Per ricostruzione della medesima in data 13/03/2000 | 1 | 0 37 40 | 3,38 € | 1,93 € | 8,07 | |
| 2 | 1227/2004 05/05/2004 SI SCARICA PER FRAZIONAMENTO | + 2 | -- -- -- | -- | + 0,01 € | + 0,01 € | |
| | | 3 | 0 37 40 | 3,38 € | 1,94 € | 8,08 | |
| | Situazione finale della partita: | 3 | 0 37 40 | 3,38 € | 1,94 € | 8,08 | |





REPUBBLICA DI SAN MARINO
UFFICIO TECNICO DEL CATASTO E CARTOGRAFIA



Esente da

bollo per uso

Aggr. Ferrario

CATASTO TERRENI

PARTITA N. 10842

MUTAZIONE

DITTA

1 ZAFFERANI ROSSANO


01/10/1948 SERRAVALLE (RSM)

1/1 di PROPRIETA'

| Mutazioni | Partita | | LOCALITÀ | Mappa | | Classamento | | | SUPERFICIE | | | R.D. | R.A. | R.L. |
|-----------|----------------|------------|-----------|--------|------|-------------|--------|-----|------------|-----|------|------|------|------|
| | di Carico | di Scarico | | Foglio | Num. | Qualità | Classe | Ha. | a. | ca. | | | | |
| 1 | 21947 ZAFFERAN | | TORRACCIA | 25 | 308 | S | 2 | 0 | 12 | 50 | 1,13 | 0,65 | 2,70 | |



| MUTAZIONI | | SITUAZIONE DELLA PARTITA | | | | | |
|---|---|--------------------------|------------------|---------------|---------------|-------------|--|
| N. | Cause ed estremi | Part. | Superficie | RD | RA | RL | |
| 1 | 2431/2023 27/10/2023 CORREZIONE D'UFFICIO - ERRATA ATTRIBUZIONE DELLA PARTITA CATASTALE | 1 | 0 12 50 € | 1,13 € | 0,65 € | 2,70 | |
| Situazione finale della partita: | | 1 | 0 12 50 € | 1,13 € | 0,65 € | 2,70 | |





REPUBBLICA DI SAN MARINO

UFFICIO TECNICO DEL CATASTO E CARTOGRAFIA

UFFICIO TECNICO DEL CATASTO
E CARTOGRAFIA
Dipartimento Territorio e Ambiente

Esente da

bollo per uso

degre tassativo

CATASTO TERRENI

PARTITA N. 10547

MUTAZIONE

DITTA

27/10/1945 VERUCCHIO (RN)

1/2 di PROPRIETA'


22/03/1975 SAN MARINO (RSM)

1/2 di PROPRIETA'

| Mutazioni | Partita | | LOCALITÀ | Mappa | | Classamento | | | SUPERFICIE | | | R.D. | R.A. | R.L. |
|-----------|------------|------------|-----------|--------|------|-------------|--------|-----|------------|-----|------|------|------|------|
| | di Carico | di Scarico | | Foglio | Num. | Qualità | Classe | Ha. | a. | ca. | | | | |
| 1 | 33 BAC-IBS | | TORRACCIA | 25 | 309 | S | 2 | 0 | 33 | 40 | 3,02 | 1,72 | 7,21 | |



| MUTAZIONI | | SITUAZIONE DELLA PARTITA | | | | | |
|---|---|--------------------------|------------------|---------------|---------------|-------------|--|
| N. | | Part. | Superficie | RD | RA | RL | |
| 1 | 2088/2018 13/09/2018 RISCATTO 08/02/2018 ALESSANDRO OLEI REP.2652 Cause ed estremi | 1 | 0 33 40 € | 3,02 € | 1,72 € | 7,21 | |
| Situazione finale della partita: | | 1 | 0 33 40 € | 3,02 € | 1,72 € | 7,21 | |





REPUBBLICA DI SAN MARINO

UFFICIO TECNICO DEL CATASTO E CARTOGRAFIA



Esente da

bollo per uso

Pier Giovanni Terenzi

PARTITA N. 7048

CATASTO TERRENI

MUTAZIONE

DITTA

1 TEREZI PIER GIOVANNI

13/04/1963 S.MARINO RSM

1/1 di PROPRIETA'

| Mutazioni | Partita | | LOCALITÀ | Mappa | | Classamento | | SUPERFICIE | | | R.D. | R.A. | R.L. |
|-----------|-----------|------------|----------------------|---------------|----------------|--------------|--------------|--------------|---------------|---------------|-----------------|-----------------|------------------|
| | di Carico | di Scarico | | Foglio | Num. | Qualità | Classe | Ha. | a. | ca. | | | |
| 1 | | | FIORINA | 13 | 913 | SA | 2 | 0 | 31 | 80 | 3,61 | 2,05 | 7,87 |
| 1 | 2 | F.QUESTA | TORRACCIA | 25 | 223 | S | 2 | 0 | 61 | 10 | 5,52 | 3,16 | 13,19 |
| 1 | | | TORRACCIA | 25 | 224 | S | 2 | 0 | 54 | 20 | 4,90 | 2,80 | 11,70 |
| 2 | | F.QUESTA | TORRACCIA | 25 | 223 | S | 2 | 0 | 41 | 30 | 3,73 | 2,13 | 8,92 |
| 2 | 3 | F.QUESTA | TORRACCIA | 25 | 369 | S | 2 | 0 | 10 | 00 | 0,90 | 0,52 | 2,16 |
| 2 | 3 | F.QUESTA | TORRACCIA | 25 | 370 | S | 2 | 0 | 09 | 80 | 0,89 | 0,51 | 2,12 |



| MUTAZIONI | | SITUAZIONE DELLA PARTITA | | | | | |
|-----------|--|--------------------------|------------------|----------------|---------------|--------------|--|
| N. | Cause ed estremi | Part. | Superficie | RD | RA | RL | |
| 1 | 591/2000 Per ricostruzione della medesima in data 13/03/2000 | 3 | 1 47 10 € | 14,03 € | 8,01 € | 32,76 | |
| 2 | 1954/2005 20/07/2005 SI SCARICA PER FRAZIONAMENTO | + 2 | -- -- -- | -- -- -- | -- -- -- | + 0,01 € | |
| | Variazione Partita | 5 | 1 47 10 € | 14,03 € | 8,01 € | 32,77 | |
| 3 | 3147/2005 19/12/2005 COMPRAVENDITA 4/8/2005 BACCIOCCHI LIVIO REP.8912 | -2 | 0 -19 -80 | -1,79 € | -1,03 € | -4,28 € | |
| | Variazione Partita | 3 | 1 27 30 € | 12,24 € | 6,98 € | 28,49 | |
| | Situazione finale della partita: | 3 | 1 27 30 € | 12,24 € | 6,98 € | 28,49 | |





REPUBBLICA DI SAN MARINO
UFFICIO TECNICO DEL CATASTO E CARTOGRAFIA



Esente da

bollo per uso

[Signature]

PARTITA N. 9272

| CATASTO TERRENI | | MUTAZIONE | | DITTA | |
|-----------------|-----------------------------|--|----------------------------------|-------|--|
| 1 | UGOLINI MARINO | 15/08/1942 SERRAVALLE (RSM) | 820/1000 di PROPRIETA' | | |
| 1 | MARINELLI GINZIA | 03/11/1957 SAN MARINO (RSM) | 90/1000 di PROPRIETA' | | |
| 1 | MARINELLI MONICA | 08/11/1959 SERRAVALLE (RSM) | 90/1000 di PROPRIETA' | | |
| 2 | GHIOTTI STEFANO | 30/09/1982 BORGO MAGGIORE (RSM) | 30/1000 di PROPRIETA' | | |
| 2 | GHIOTTI ALESSANDRA | 12/11/1985 BORGO MAGGIORE (RSM) | 30/1000 di PROPRIETA' | | |
| 2 | GHIOTTI VERONICA | 30/08/1995 BORGO MAGGIORE (RSM) | 30/1000 di PROPRIETA' | | |

| Mutazioni | C | S | Partita | | LOCALITÀ | Mappa | | Classamento | | | SUPERFICIE | | | R.D. | R.A. | R.L. |
|-----------|---|---|--------------|----------------|-----------|--------|------|-------------|--------|-----|------------|-----|------|------|-------|------|
| | | | di Carico | di Scarico | | Foglio | Num. | Qualità | Classe | Ha. | a. | ca. | | | | |
| 1 | | | 5261 UGOLINI | | TORRACCIA | 25 | 98 | S | 2 | 0 | 56 | 30 | 5,09 | 2,91 | 12,15 | |
| 1 | 3 | | 5261 UGOLINI | 21947 ZAFFERAN | TORRACCIA | 25 | 308 | S | 2 | 0 | 12 | 50 | 1,13 | 0,65 | 2,70 | |



| MUTAZIONI | | SITUAZIONE DELLA PARTITA | | | | | |
|-----------|--|--------------------------|------------------------|--------------------|--------------------|-------------------|--|
| N. | Cause ed estremi | Part. | Superficie | RD | RA | RL | |
| 1 | 2191/2003 01/08/2003 COMPRAVENDITA 11/03/2003 EDOARDO GRANDONI REP.215 | 2 | 0 68 80 € | 6,22 € | 3,56 € | 14,85 | |
| 2 | 1416/2022 14/07/2022 SUCCESSIONE LEGITTIMA E RINUNCIA ALL'EREDITA' CERTIFICATA IL 24/05/2022 | -- | -- -- -- | -- | -- | -- | |
| | Variazione Partita | 2 | 0 68 80 € | 6,22 € | 3,56 € | 14,85 | |
| 3 | 2202/2023 10/10/2023 COMPRAVENDITA ROGATA IL 09/10/2023 DAL NOTAIO RATTINI BARBARA REP 2455 | -1 1 | 0 -12 -50 0 56 30 € | - 1,13 € 5,09 € | - 0,65 € 2,91 € | - 2,70 € 12,15 | |
| | Situazione finale della partita: | 1 | 0 56 30 € | 5,09 € | 2,91 € | 12,15 | |





REPUBBLICA DI SAN MARINO
UFFICIO TECNICO DEL CATASTO E CARTOGRAFIA



Esente da
bollo per uso

PARTITA N. 770

| CATASTO TERRENI | | MUTAZIONE | | DITTA | |
|-----------------|----|-----------------|------------|------------------|------------------------|
| 1 | 2 | ALBERTINI LUCIA | 04/04/1903 | VERUGGHIO | 1/1 di USUFRUTTO |
| 1 | 2 | GUIDI SERGIO | 02/07/1942 | FAETANO RSM | 1/1 di NUDA PROPRIETA' |
| 2 | 4 | GUIDI SERGIO | 02/07/1942 | FAETANO (RSM) | 1/1 di PROPRIETA' |
| 4 | 11 | GUIDI NATALINO | 26/08/1965 | SAN MARINO (RSM) | 1/3 di NUDA PROPRIETA' |
| 4 | 11 | BUCCI ALBA | 25/09/1944 | FAETANO (RSM) | 1/1 di USUFRUTTO |
| 4 | 11 | | | | 1/3 di NUDA PROPRIETA' |
| 4 | 11 | GUIDI SONIA | 07/01/1974 | SAN MARINO (RSM) | 1/3 di NUDA PROPRIETA' |
| 11 | | GUIDI NATALINO | 26/08/1965 | SAN MARINO (RSM) | 1/2 di PROPRIETA' |
| 11 | | GUIDI SONIA | 07/01/1974 | SAN MARINO (RSM) | 1/2 di PROPRIETA' |

| Mutazioni | Partita | | LOCALITÀ | Mappa | | Classamento | | SUPERFICIE | | | R.D. | R.A. | R.L. |
|-----------|-----------|------------|-----------|--------|------|-------------|--------|------------|----|-----|------|------|-------|
| | di Carico | di Scarico | | Foglio | Num. | Qualità | Classe | Ha. | a. | ca. | | | |
| 1 | | | TORRACCIA | 25 | 115 | S | 2 | 0 | 74 | 50 | 6,73 | 3,85 | 16,08 |
| 1 | 7 | V.QUESTA | TORRACCIA | 25 | 116 | SA | 2 | 0 | 61 | 10 | 6,94 | 3,94 | 15,12 |
| 1 | | | TORRACCIA | 25 | 181 | V | 2 | 0 | 13 | 10 | 1,73 | 1,12 | 5,39 |
| 1 | 6 | V.QUESTA | TORRACCIA | 25 | 185 | S | 2 | 0 | 20 | 10 | 1,82 | 1,04 | 4,34 |
| 1 | 3 | 8845 GUIDI | TORRACCIA | 25 | 311 | SA | 2 | 0 | 01 | 60 | 0,18 | 0,10 | 0,40 |
| 1 | 3 | 8845 GUIDI | TORRACCIA | 25 | 312 | V | 2 | 0 | 01 | 10 | 0,15 | 0,09 | 0,45 |
| 1 | 3 | 8845 GUIDI | TORRACCIA | 25 | 313 | S | 2 | 0 | 07 | 10 | 0,64 | 0,37 | 1,53 |
| 1 | | | TORRACCIA | 25 | 321 | S | 2 | 0 | 02 | 00 | 0,18 | 0,10 | 0,43 |

| Mutazioni | Partita | | LOCALITÀ | Mappa | | Classamento | | SUPERFICIE | | | R.D. | R.A. | R.L. |
|-----------|-----------|------------|-----------|--------|------|-------------|--------|------------|----|-----|------|------|-------|
| | di Carico | di Scarico | | Foglio | Num. | Qualità | Classe | Ha. | a. | ca. | | | |
| 1 | | | TORRACCIA | 25 | 322 | SA | 2 | 0 | 01 | 00 | 0,11 | 0,06 | 0,25 |
| 1 | 3 | 8845 GUIDI | TORRACCIA | 25 | 323 | SA | 2 | 0 | 02 | 90 | 0,33 | 0,19 | 0,72 |
| 1 | 3 | 8845 GUIDI | TORRACCIA | 25 | 324 | V | 2 | 0 | 02 | 20 | 0,29 | 0,19 | 0,91 |
| 1 | | | MONTELUPO | 26 | 7 | S | 3 | 0 | 28 | 30 | 1,83 | 1,26 | 4,63 |
| 1 | 5 | F.QUESTA | TORRACCIA | 26 | 12 | S | 2 | 1 | 07 | 20 | 9,69 | 5,54 | 23,14 |
| 5 | 8 | F.QUESTA | TORRACCIA | 26 | 12 | S | 2 | 0 | 63 | 00 | 5,70 | 3,25 | 13,60 |
| 5 | | F.QUESTA | TORRACCIA | 26 | 190 | S | 2 | 0 | 44 | 20 | 4,00 | 2,28 | 9,54 |
| 6 | 9 | V.QUESTA | TORRACCIA | 25 | 185 | S | 2 | 0 | 20 | 10 | 1,82 | 1,04 | 4,34 |
| 7 | | V.QUESTA | TORRACCIA | 25 | 116 | SA | 2 | 0 | 61 | 10 | 6,94 | 3,94 | 15,12 |
| 8 | | V.QUESTA | TORRACCIA | 26 | 12 | S | 2 | 0 | 63 | 00 | 5,70 | 3,25 | 13,60 |
| 9 | 10 | F.QUESTA | TORRACCIA | 25 | 185 | S | 2 | 0 | 06 | 80 | 0,61 | 0,35 | 1,47 |
| 9 | | F.QUESTA | TORRACCIA | 25 | 1611 | S | 2 | 0 | 13 | 30 | 1,20 | 0,69 | 2,87 |



| MUTAZIONI | | SITUAZIONE DELLA PARTITA | | | | | | |
|-----------|--|--------------------------|----------------|----------------|----------------|----------------|--|--|
| N. | Cause ed estremi | Part. | Superficie | RD | RA | RL | | |
| 1 | 591/2000 Per ricostruzione della medesima in data 13/03/2000 | 13 | 3 22 20 | € 30,62 | € 17,85 | € 73,39 | | |
| 2 | 882/2000 CONSOLID. D'USUFRUTTO APERTASI 20/12/99 REG.06/04/2000 VOL.261 N.968 | -- | -- -- -- | -- | -- | -- | | |
| | Variazione Partita | 13 | 3 22 20 | € 30,62 | € 17,85 | € 73,39 | | |
| 3 | 2264/2000 DONAZIONE 21.05.2000 A.S.BELLUZZI REP.4632 | -5 | 0 -14 -90 | € -1,59 | € -0,94 | € -4,01 | | |
| | Variazione Partita | 8 | 3 07 30 | € 29,03 | € 16,91 | € 69,38 | | |
| 4 | 37/2010 15/01/2010 SUCCESSIONE LEGITTIMA 22/12/2009 REG.TA 11/12/2009 N°15298 | -- | -- -- -- | -- | -- | -- | | |
| | Variazione Partita | 8 | 3 07 30 | € 29,03 | € 16,91 | € 69,38 | | |
| 5 | 2257/2011 24/10/2011 SI SCARICA PER FRAZIONAMENTO | +1 | -- -- -- | + 0,01 | € -0,01 | -- | | |
| | Variazione Partita | 9 | 3 07 30 | € 29,04 | € 16,90 | € 69,38 | | |
| 6 | 1267/2015 15/05/2015 NOTA DI VARIAZIONE - INSERIMENTO NUOVO FABBRICATO IN MAPPA | -- | -- -- -- | -- | -- | -- | | |
| | Variazione Partita | 9 | 3 07 30 | € 29,04 | € 16,90 | € 69,38 | | |
| 7 | 1270/2015 15/05/2015 NOTA DI VARIAZIONE - INSERIMENTO NUOVO FABBRICATO IN MAPPA | -- | -- -- -- | -- | -- | -- | | |
| | Variazione Partita | 9 | 3 07 30 | € 29,04 | € 16,90 | € 69,38 | | |
| 8 | 1315/2015 21/05/2015 NOTA DI VARIAZIONE - AGGIORNAMENTO MAPPA CATASTALE | -- | -- -- -- | -- | -- | -- | | |
| | Variazione Partita | 9 | 3 07 30 | € 29,04 | € 16,90 | € 69,38 | | |
| 9 | 1002/2023 19/05/2023 FRAZIONAMENTO TERRENI | +1 | -- -- -- | - 0,01 | -- | -- | | |
| | Variazione Partita | 10 | 3 07 30 | € 29,03 | € 16,90 | € 69,38 | | |
| 10 | 1031/2023 22/05/2023 VARIAZIONE TIPO DI CATASTO TRASFERIMENTO PARTICELLA DA CATASTO TERRENI A CATASTO FABBRICATI | -1 | 0 -06 -80 | € -0,61 | € -0,35 | € -1,47 | | |
| | Variazione Partita | 9 | 3 00 50 | € 28,42 | € 16,55 | € 67,91 | | |
| 11 | 1692/2023 07/08/2023 SUCCESSIONE LEGITTIMA CERTIFICATA IL 03/05/2023 | -- | -- -- -- | -- | -- | -- | | |
| | Variazione Partita | 9 | 3 00 50 | € 28,42 | € 16,55 | € 67,91 | | |
| | Situazione finale della partita: | 9 | 3 00 50 | € 28,42 | € 16,55 | € 67,91 | | |

